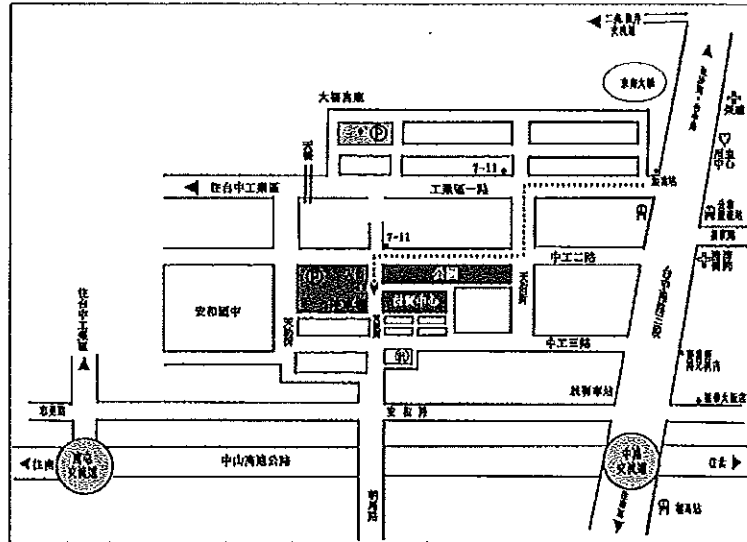


⊕活動資訊：

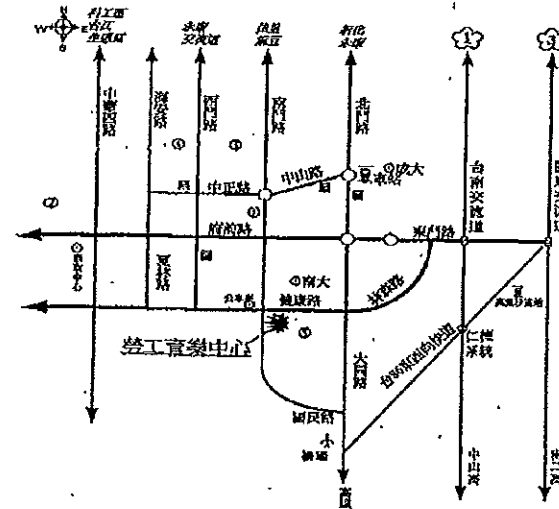
中區-臺中世界貿易中心 301 室 (臺中市西屯區天保街 60 號)



- 公車 (中港路澄清醫院站)
 - 台中客運：60 號 (台中後站-中港澄清醫院)、69 號 (烏日台中高鐵站-中港澄清醫院)
 - 57 號、88 號、106 號、146 號、147 號(台中車站-中港澄清醫院)
 - 統聯客運：75 號、83 號、86 號、87 號(台中車站-中港澄清醫院)
 - 東南客運：67 號(台中車站-中港澄清醫院)
 - 高鐵快捷公車：高鐵台中站-中科管理局(中港澄清醫院下車)
- 公車(仁友東站-工業區天佑街口/工業區天助街口)
 - 仁友客運：48 號
- 開車
 - 1 號國道(中山高速公路)：下中港交流道，往沙鹿方向，經過台中澄清醫院，左轉進入台中工業區後，左轉天佑街，右轉中工 2 路
 - 3 號國道(第二高速公路)：下龍井交流道，往台中市區方向，經過東海大學，右轉進入台中工業區後，左轉天佑街，右轉中工 2 路

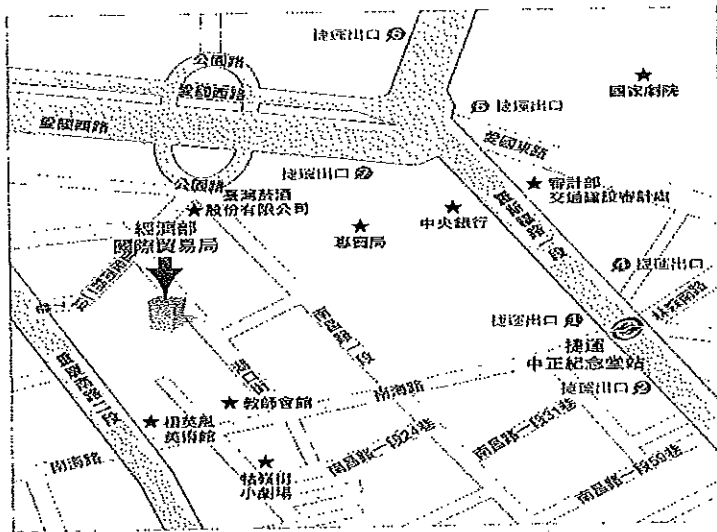
中彰快速道路：南下 (從朝馬路出口，右轉朝馬路接天保街)、北上 (從市政路出口，左轉朝馬路接天保街)

南區-臺南市勞工育樂中心 第一會議室 (臺南市南門路 261 號)



- 中山國道 1 高速公路→永康交流道 (319km) →中正南路→直行西門路、健康路交叉路口左轉→健康路、南門路交叉口右轉→本中心 (全程約 9.5 公里)
- PS.中山高速公路 (330KM 仁德系統) 轉行 86 快速道路
- 中山高速公路→台南交流道 (326km) →東門路、林森路交叉口左轉→林森路大同地下道→直行健康路、南門路交叉口左轉→本中心 (全程約 5.5 公里)
- 福爾摩莎國道 3 高速公路→關廟交流道 (357km) →直上 86 快速道路→在 5km 出口處往台南方向→直行大同路和國民路交叉口左轉→國民路→南門路→本中心 (全程約 7 公里)
- 由火車站可搭 2 號、5 號公車，在健康路與南門路交叉口下車步行 3 分鐘。
- 本中心設有專屬室外停車場，鄰近中西式餐廳夜市美食小吃、百貨公司、便利超商等商圈。

北區-經濟部國際貿易局 7樓大禮堂 (臺北市湖口街1號)



● 公車：

南昌路- 5,38,204,227,235,241,243,244,295,532,630,662,663,706

重慶南路- 3,239,243,706,262,304

羅斯福路- 3,15,18,208,214,236,251,252,297,644,648,649,660 及新店客運

● 捷運：

中正紀念堂站 (新店線、中和線、西門線) 1號出口 (國貿局) 或 7號出口 (財政部)