

經濟部工業局 函

機關地址：106臺北市信義路三段41-3號
聯絡人：技士 林奮裕
聯絡電話：02-27541255 分機2712
電子郵件：fylin2@moeaidb.gov.tw
傳真：02-27043753



10442

臺北市長安東路1段18號8樓810室

受文者：台灣區航太工業同業公會

發文日期：中華民國105年1月25日

發文字號：工永字第10500099240號

速別：普通件

密等及解密條件或保密期限：

附件：



主旨：檢送本局105年度「產業因應『溫室氣體減量及管理法』目標管制說明會」活動資訊如附件，惠請踴躍出席，請查照。

說明：

- 一、「溫室氣體減量及管理法」已於104年7月1日公布施行，未來環保署將依法公告總量管制之排放源，執行溫室氣體排放總量管制。
- 二、為降低未來溫室氣體管制執行對產業之衝擊，本局將與產業一同攜手合作，規劃邀請廠商及相關公協會，依行業別成立「因應溫室氣體減量工作小組」。為協助業者了解與因應，並確保各廠總量管制目標可合理訂定，並以最低成本達到溫室氣體減量成效，敬邀相關產業廠商及公協會指派高階主管踴躍出席說明會並參與工作小組運作。
- 三、本案聯絡人：陳瀚宇先生，聯絡電話(02)2754-1255分機2835；李佩玲小姐，聯絡電話(02)2754-1255分機2758。

正本：台灣區航太工業同業公會

副本：經濟部南部產業發展推動辦公室、財團法人台灣綠色生產力基金會(均含附件)

局長 **吳明機** 休假

副局長 **蕭振榮** 代行

依照分層負責規定授權單位主管決行



產業因應「溫室氣體減量及管理法」 目標管制說明會

一、活動說明

「溫室氣體減量及管理法」已於 104 年 7 月 1 日公布施行，並明訂我國溫室氣體長期減量目標，未來環保署將據以制定 5 年為 1 期的階段管制目標(第一階段管制目標期程可能為 2016~2020 年)，並依法公告總量管制之排放源，執行溫室氣體排放總量管制。

為降低未來溫室氣體管制執行對產業之衝擊，經濟部工業局將與產業一同攜手合作，規劃邀請廠商及相關公協會，依行業別成立「因應溫室氣體減量工作小組」，針對各行業的減量潛力、減量成本、衝擊影響等進行評估，確保各廠總量管制目標可合理訂定，並透過效能標準獎勵及配套措施以規劃研商，協助各廠可以最低成本達到溫室氣體減量成效。因此，誠摯邀請相關產業廠商及公協會踴躍參加了解並參與工作小組運作！

二、會議時間與地點

日期	縣市	地點/地址
2/1 下午	高雄	高雄國際會議中心 403A 會議室 高雄市鹽埕區中正四路 274 號(詳見圖 1)
2/2 上午	台北	中國文化大學推廣教育部延平分部大新館 4F 數位演講廳 台北市延平南路 127 號(詳見圖 2)
2/2 下午	台中	台中世界貿易中心 301 會議室 台中市 407 西屯區天保街 60 號(詳見圖 3)

【主辦單位】經濟部工業局

【執行單位】財團法人台灣綠色生產力基金會(簡稱綠基會)

【聯絡窗口】陳瀚宇先生(02)2754-1255 分機 2835 alexhyc@tgpf.org.tw ;
李佩玲小姐(02)2754-1255 分機 2758 peilin@tgpf.org.tw。

三、會議議程

◎ 高雄/台中場

時間	活動內容	主講人
13：30~14：00	報到	-
14：00~14：10	工業局代表致詞	工業局代表
14：10~14：40	「溫室氣體減量及管理法」 目標管制規劃	綠基會
14：40~15：10	產業協助措施說明	綠基會
15：10~16：00	綜合意見交流	工業局代表
16：00~	散會	-

◎ 台北場

時間	活動內容	主講人
9：30~10：00	報到	-
10：00~10：10	工業局代表致詞	工業局代表
10：10~10：40	「溫室氣體減量及管理法」 目標管制規劃	綠基會
10：40~11：10	產業協助措施說明	綠基會
11：10~12：00	綜合意見交流	工業局代表
12：00~	散會	-

圖 1、高雄國際會議中心地理位置及交通方式




前往 Google 地圖

交通方式	
高鐵	搭乘高鐵至左營站 → 轉乘捷運至美麗島站換橘線 → 鹽埕埔站02號出口 → 步行約3分鐘即可抵達
火車	搭乘火車至高雄火車站 → 轉乘捷運至美麗島站換橘線 → 鹽埕埔站02號出口 → 步行約3分鐘即可抵達
捷運	橘線鹽埕埔站02號出口 → 步行約3至5分鐘即可抵達


圖 2、中國文化大學推廣教育部延平分部大新館地理位置及交通方式



[交通資訊]

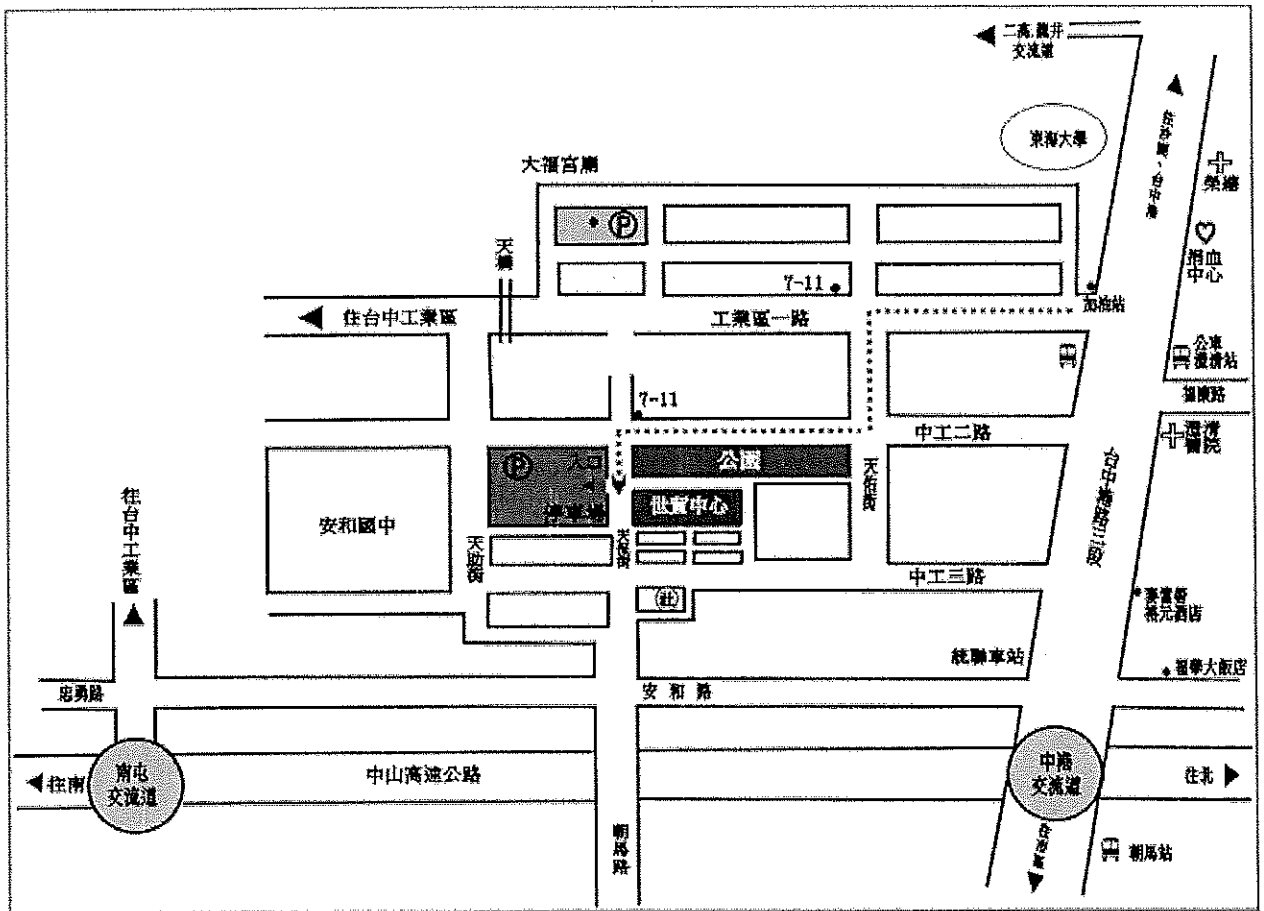
 公車站

- A：235、270、652、663、大溪→台北、三峽→台北號公車至東吳大學城中校區站下。
- B：207、38、656、657、245 號公車至東吳大學城中校區站下。
- C：245、263、265、651、656、657 號公車至小南門（和平院區）站下車。
- D：12、212、223、249、202、205、242、250、253、307、310、604、812、624、246、260 號公車至至小南門（和平院區）站下車。
- E：38、206、270、252、660、243、304 承德線、304 重慶線、706 號公車至小南門站下車。

 捷運站

- 1.板南線→西門站（2 號出口國軍文藝中心、3 號出口遠百寶慶店）
- 2.小南門線→小南門站（1 號出口）

圖 3、台中世界貿易中心地理位置及交通方式



◎ 自行開車

- 1 號國道(中山高速公路)：下中港交流道，往沙鹿方向，經過台中澄清醫院，左轉進入台中工業區後，左轉天佑街，右轉中工 2 路。
- 3 號國道（第二高速公路）：下龍井交流道，往台中市區方向，經過東海大學，右轉進入台中工業區後，左轉天佑街，右轉中工 2 路。

中彰快速道路

- 南下：從朝馬路出口，右轉朝馬路接天保街。
- 北上：從市政路出口，左轉朝馬路接天保街。

◎ 乘坐公車，請於中港路澄清醫院站牌下車，步行約五分鐘可達世貿中心。